

APPROCHE A VUE

Visual approach

Agréée à usage restreint
Restricted use

VALENCIENNES

Centre hospitalier/Hospital

AD 3 APP 01

25 MAR 21

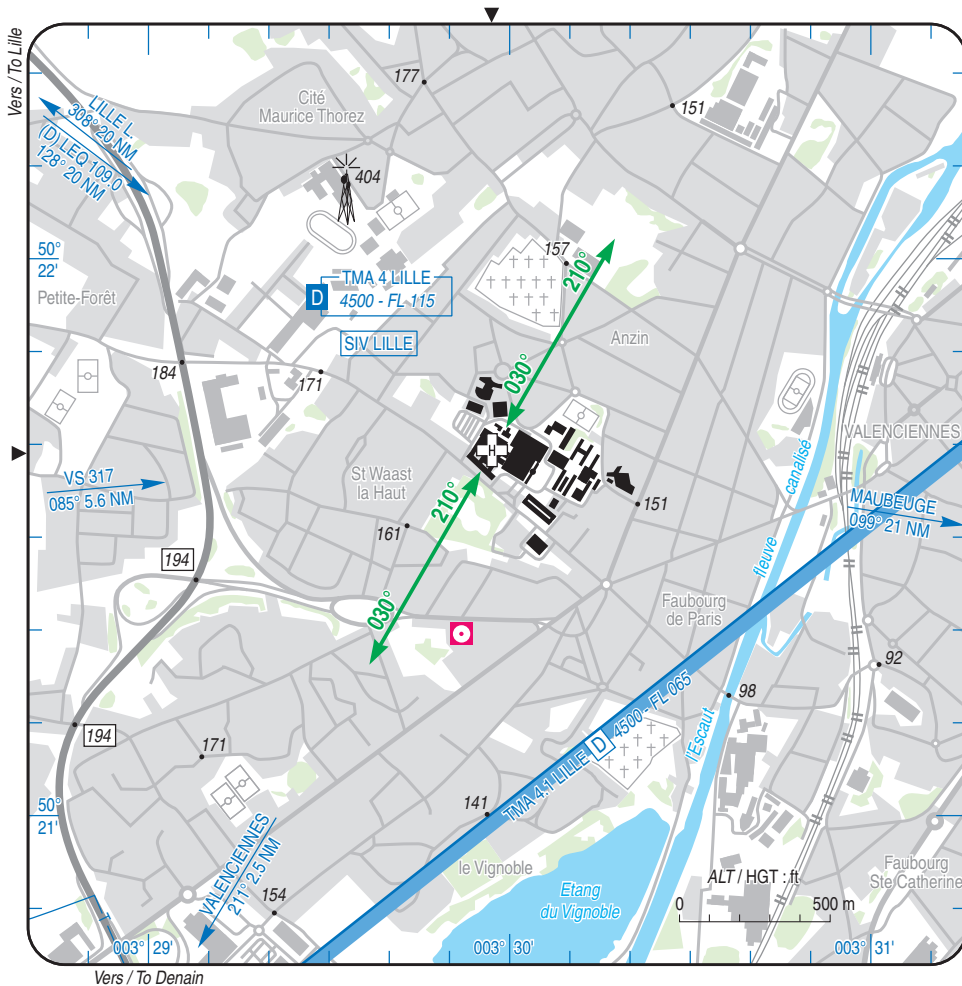
	ALT : 259 (9 hPa)	Non WGS-84 VAR : 0° (10)
	LAT : 50 21 39 N	
	LONG : 003 29 57 E	

FIS : LILLE Information 126.480

EN TERRASSE / TERRACED

COM : NIL

A/A : 123.500



CONSIGNES PARTICULIERES / SPECIAL INSTRUCTIONS :

Utilisation de nuit / Night use : oui / yes

Utilisation en IFR / IFR use : non / no

VALENCIENNES

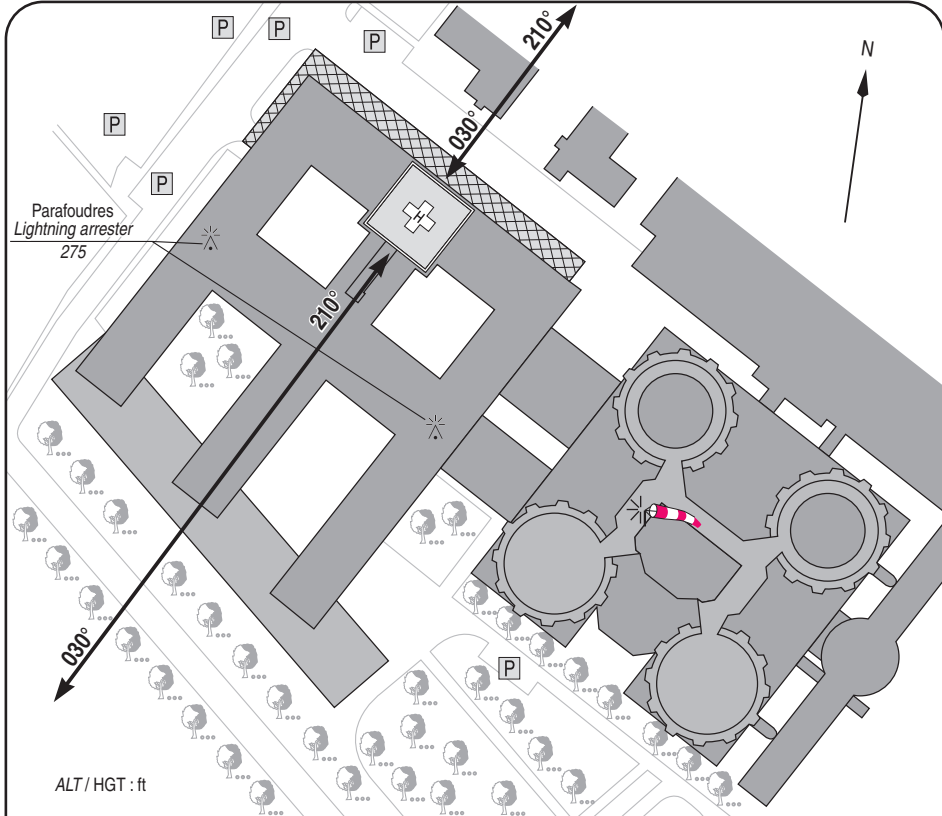
Centre hospitalier/Hospital

AD3 ATT 01

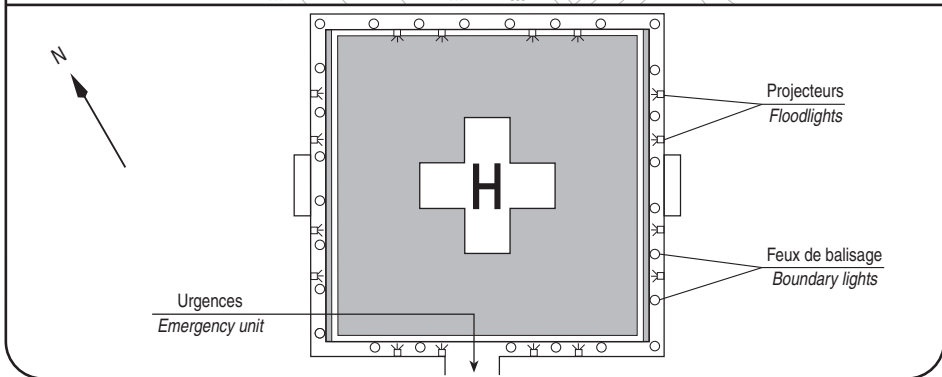
ATTERRISSAGE A VUE

Visual landing

30 MAY 13



ALT / HGT : ft



1 - Exploitant / Operator :

Centre hospitalier de VALENCIENNES

☎ 03 27 14 33 02 - FAX : 03 27 14 36 57

2 - AVA : Délégation Nord Pas de Calais (voir/see GEN)

3 - AVT : NIL

4 - SSLIA : poudre / powder 250 kg

5 - Police - Douanes / Police - Customs : NIL

6 - Hangars disponibles / Available hangars : NIL

7 - Réparations / Repairs facility : NIL

8 - Type de surface / Surface : béton/concrete

9 - Force portante / Strength : 4.3 t