

# APPROCHE A VUE

## Visual approach

Transport public à la demande  
Common carriage on request

# TONNERRE

## Centre hospitalier / Hospital

### AD 3 APP 01

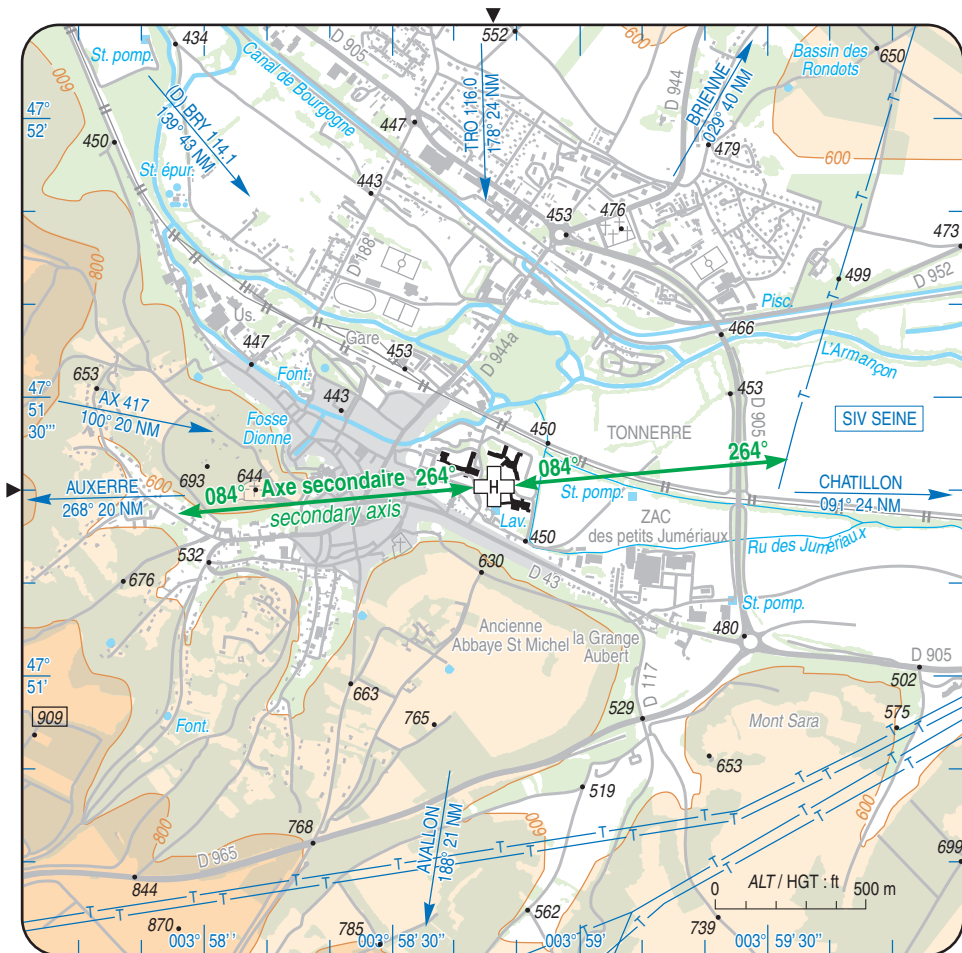
10 OCT 19

|   |   |                |
|---|---|----------------|
|  | <b>ALT : 456 (17 hPa)</b><br>LAT : 47 51 20 N<br>LONG : 003 58 46 E | VAR : 1°E (15) |
|---|---|----------------|

FIS : SEINE Information 120.325

COM : NIL

EN SURFACE / ABOVE GROUND  
 ZONE HOSTILE HABITEE / INHABITED HOSTILE AREA  
 SOUS CATEGORIE HB / HB SUBCATEGORY



### CONSIGNES PARTICULIERES / SPECIAL INSTRUCTIONS :

Réservée exclusivement au service médical d'urgence / Reserved for emergency medical services only

Utilisation de nuit / Night use : oui / yes

Utilisation en IFR / IFR use : non / no

HEL de référence / Reference HEL : EC145

Classe de performances / Performances class : 1

# TONNERRE

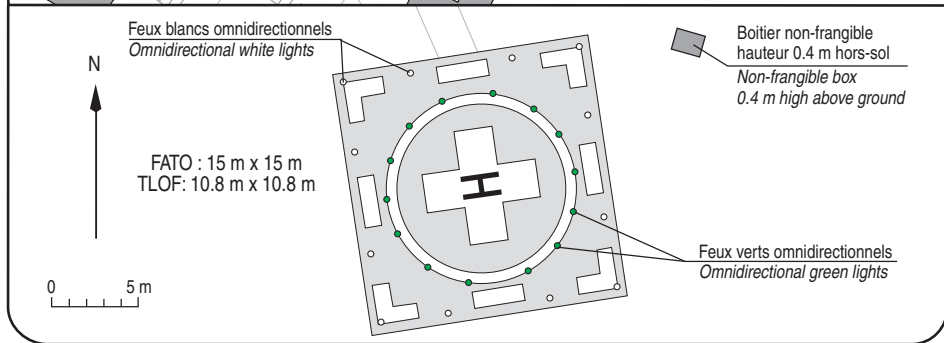
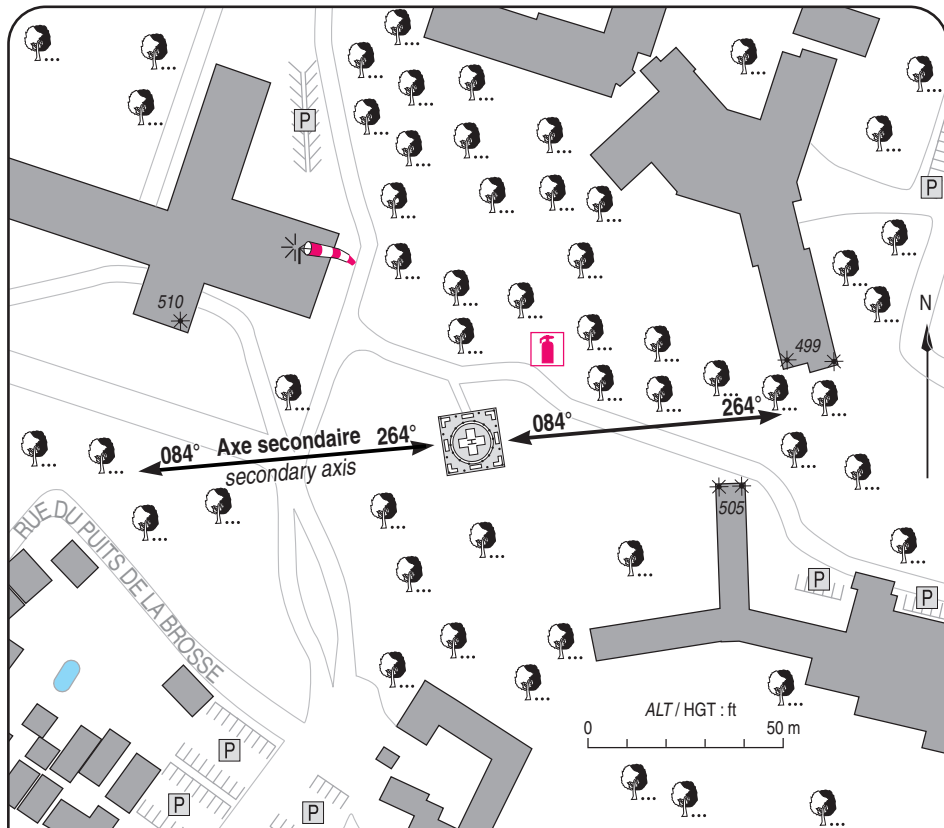
Centre hospitalier / Hospital

AD 3 ATT 01

# ATTERRISSAGE A VUE

Visual landing

10 OCT 19



## 1 - Exploitant / Operator :

Centre hospitalier de TONNERRE ☎ : 03 86 54 33 00

2 - CAA : DSAC Nord-Est ( Voir / See GEN )

3 - AVT : NIL

4 - RFFS : 1 extincteur poudre 50 kg / 1 fire extinguisher 50 kg

5 - Police - Douanes / Police - Customs : NIL

6 - Hangars disponibles / Available hangars : NIL

7 - Réparations / Repairs facility : NIL

8 - Type de surface / Surface : béton / concrete

9 - Force portante / Strength : 4 t