

# APPROCHE A VUE

## Visual approach

Agréée à usage restreint  
Restricted use

# SELESTAT

## Centre hospitalier/Hospital

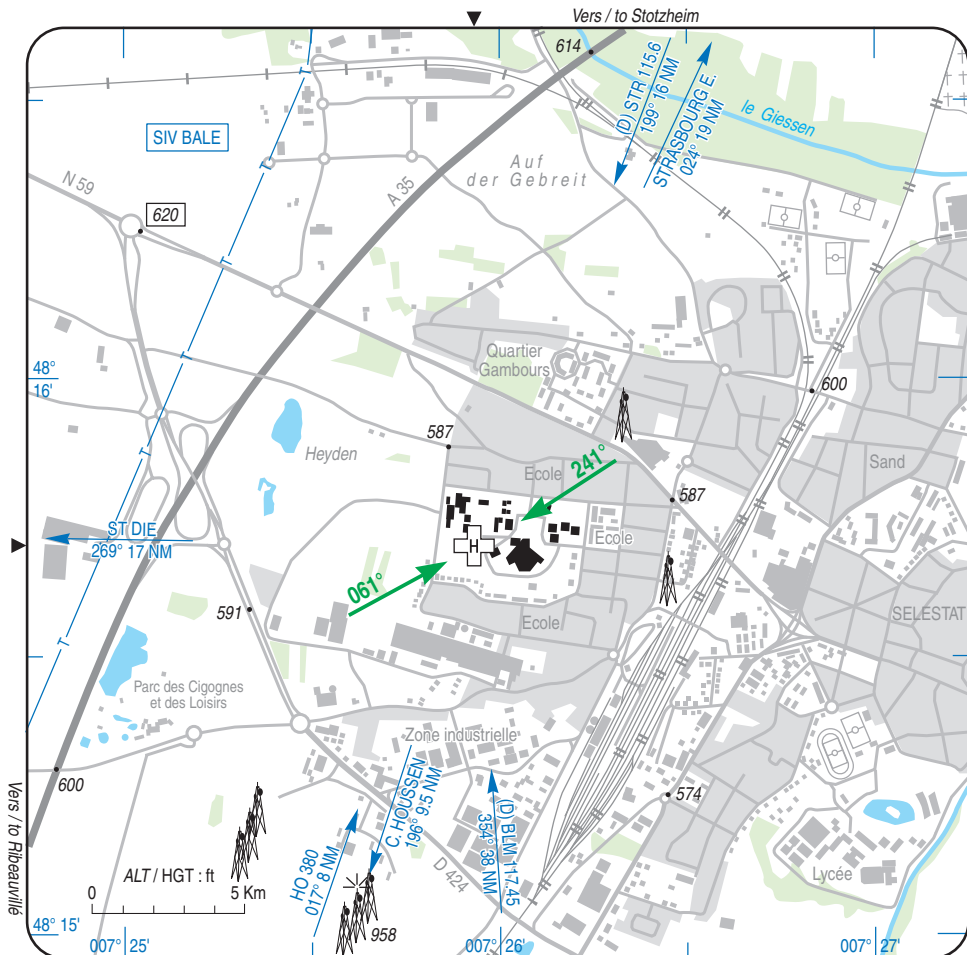
### AD 3 APP 01

23 MAY 19

	<b>ALT : 587 (21 hPa)</b>	Non WGS-84 VAR : 2°E (15)
	LAT : 48 15 42 N	
	LONG : 007 25 56 E	

FIS : BALE Information 130.900  
ATS : NIL  
COM : SAMU 67 : 122.975

EN SURFACE / ABOVE GROUND  
ZONE HOSTILE HABITEE / INHABITED HOSTILE AREA  
SOUS CATEGORIE HB / HB SUBCATEGORY



### CONSIGNES PARTICULIERES / SPECIAL INSTRUCTIONS :

- Axe d'approche préférentiel : 061° / Preferential approach axis : 061°.
- Réservé au transport sanitaire / Reserved for aeromedical transport

Utilisation de nuit / Night use : oui/yes

Utilisation en IFR / IFR use : non/no

HEL de référence / Reference HEL : EC 145

Classe de performances / Performances class : 1



# SELESTAT

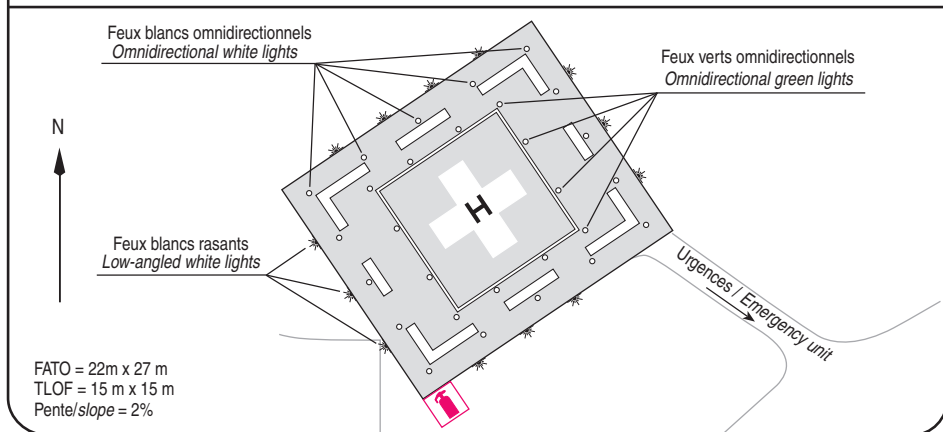
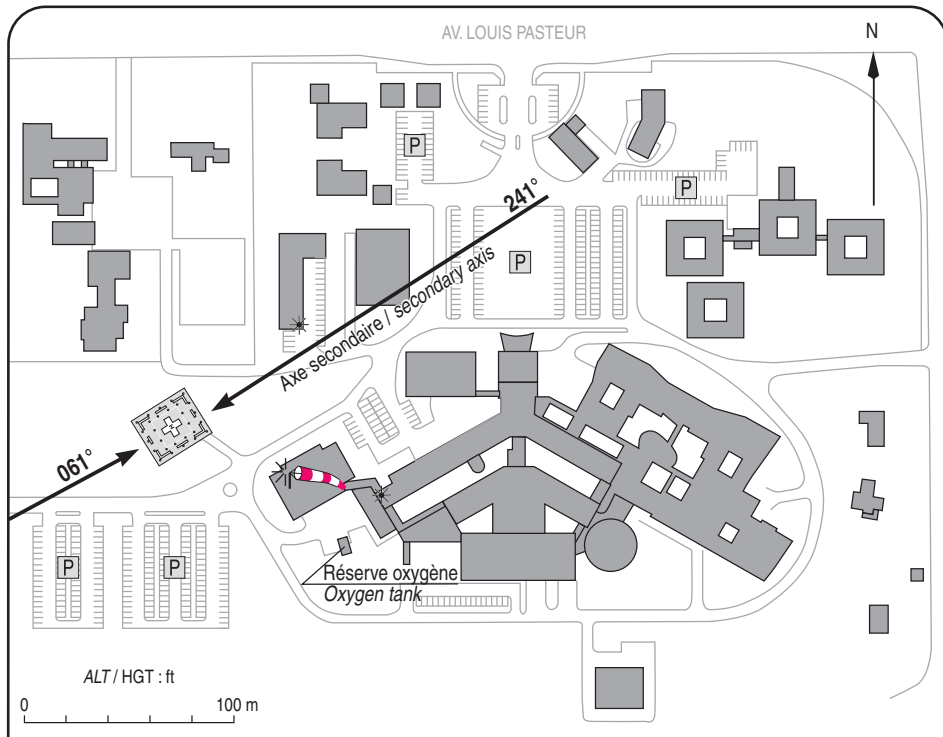
Centre hospitalier/Hospital

AD 3 ATT 01

# ATTERRISSAGE A VUE

Visual landing

23 MAY 19



**1 - Gestionnaire / Administrator :**

Centre hospitalier de SELESTAT

☎ 03 88 57 71 58

**2 - CAA : DSAC Nord-Est ( Voir / See GEN )**

**3 - AVT : NIL**

**4 - RFFS : 50 kg poudre / powder**

**5 - Police - Douanes / Police - Customs : NIL**

**6 - Hangars disponibles / Available hangars : NIL**

**7 - Réparations / Repairs facility : NIL**

**8 - Type de surface / Surface : bitume /asphalt**

**9 - Force portante / Strength : 5 t**