

APPROCHE A VUE

Visual approach


Transport public à la demande
Common carriage on request

PERIGUEUX

Centre hospitalier/Hospital

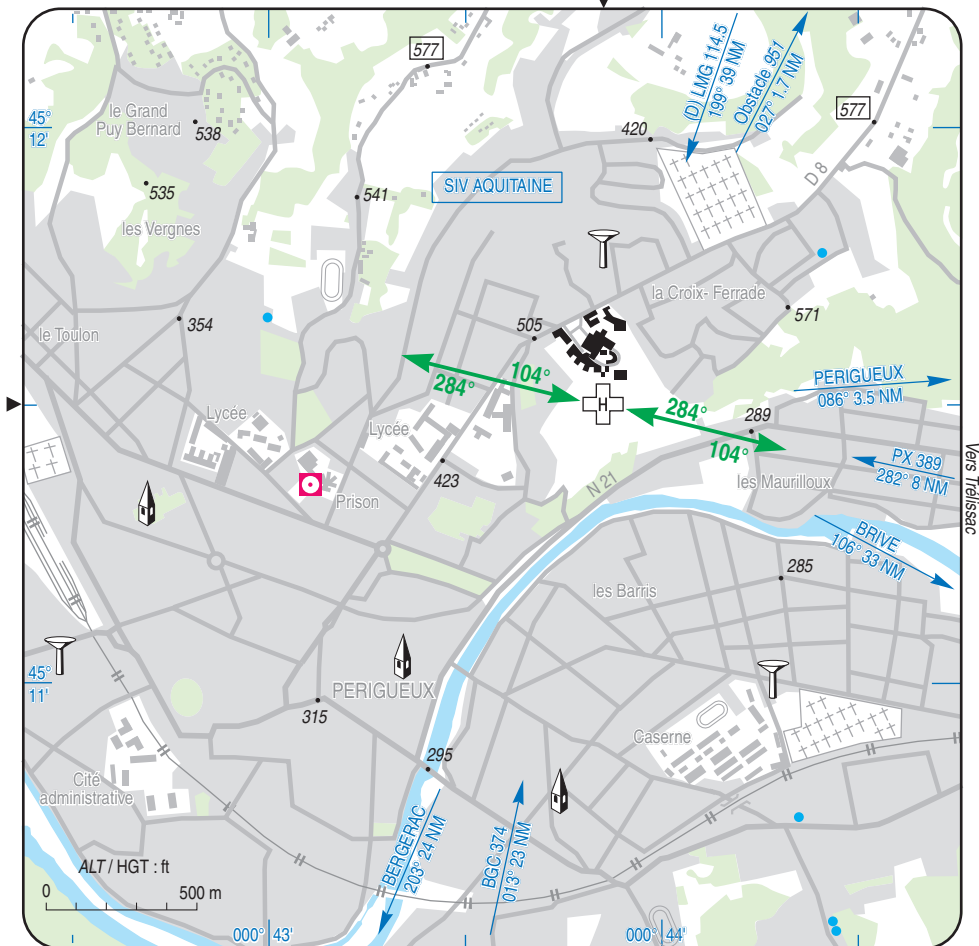
AD 3 APP 01

14 SEP 17

	ALT : 502 (18 hPa) LAT : 45 11 30 N LONG : 000 43 51 E	VAR : 0° (15)

FIS : AQUITAINE information 120.575
 COM : SAMU 24 154.525
 PCL : 122.975 voir/see GEN

EN TERRASSE / TERRACED
 ZONE HOSTILE HABITEE / INHABITED HOSTILE AREA
 SOUS CATEGORIE EB / EB SUBCATEGORY



CONSIGNES PARTICULIERES / SPECIAL INSTRUCTIONS :

- Pente/glide slope : 4.5 %
- Utilisation de nuit /Night use : oui/yes
- Utilisation en IFR /IFR use : non/no
- HEL de référence /Reference HEL : LHT ≤ 14 m
- Classe de performances /Performances class : 1

PERIGUEUX

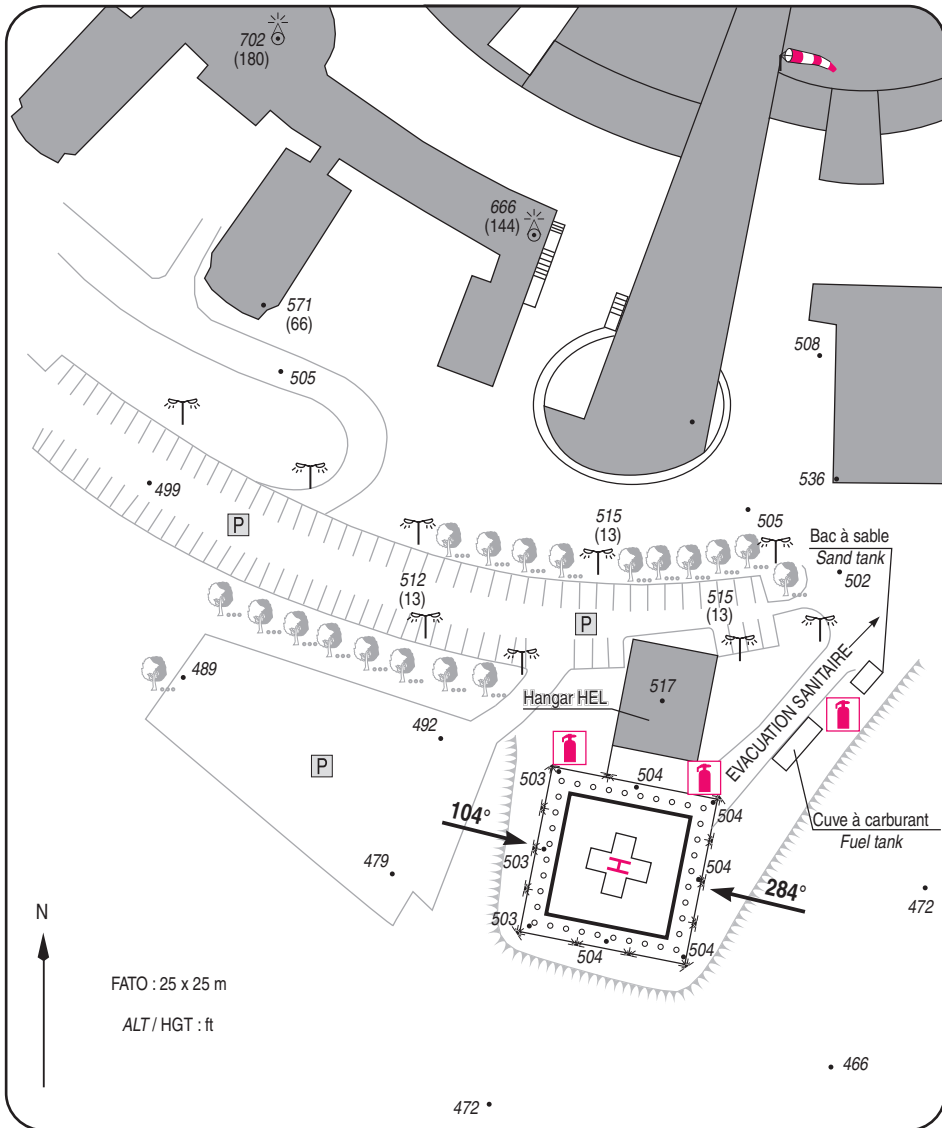
Centre hospitalier/*Hospital*

AD 3 ATT 01

ATTERRISSAGE A VUE

Visual landing

14 SEP 17



1-Exploitant / Operator :

Centre hospitalier de PERIGUEUX (SAMU 24)

☎ 05 53 07 88 36 FAX : 05 53 07 20 96

2 - CAA : DSAC Sud Ouest (voir/see GEN)

3 - AVT : oui / yes

4 - RFFS : 2 extincteurs poudre / powder fire extinguisher 50 kg
1 extincteur portatif / portable fire extinguisher

5 - Police - Douanes / Police - Customs : NIL

6 - Hangars disponibles / Hangar available : NIL

7 - Réparations / Repairs facility : NIL

8 - Type de surface / Surface : bitume / asphalt

9 - Force portante / Strength : 10 t