

APPROCHE A VUE

Visual approach


Transport public à la demande
Common carriage on request

NORD DEUX-SEVRES

Centre hospitalier/Hospital

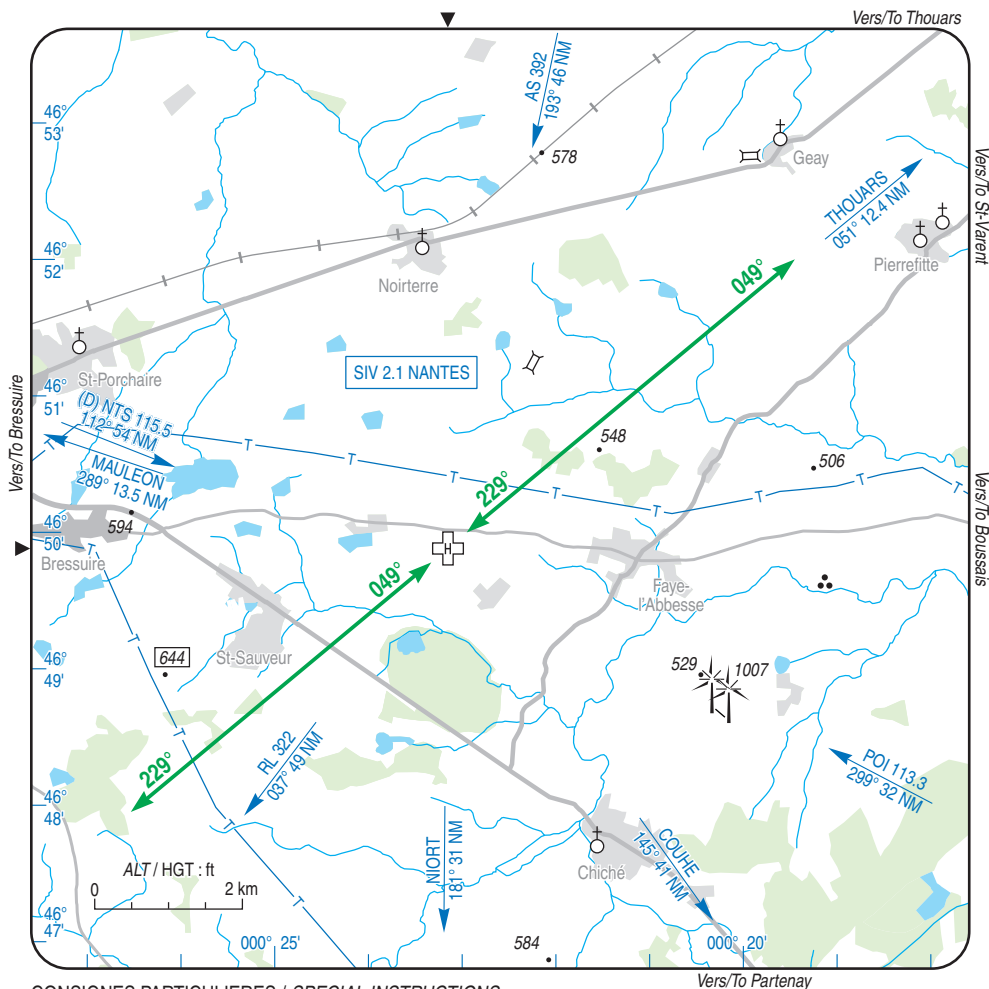
AD 3 APP 01

08 SEP 22

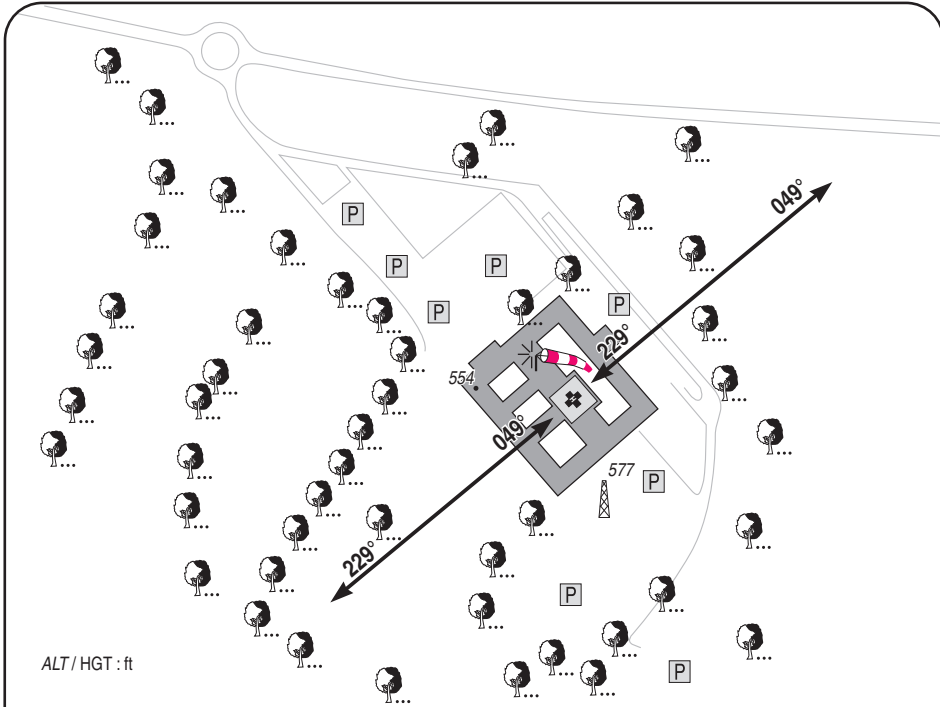
	ALT : 567 (21 hPa)	VAR : 1°W (15)
	LAT : 46 49 53 N	
	LONG : 000 23 10 W	

FIS : NANTES Information 130.275 - 119.400 (s)
COM : NIL

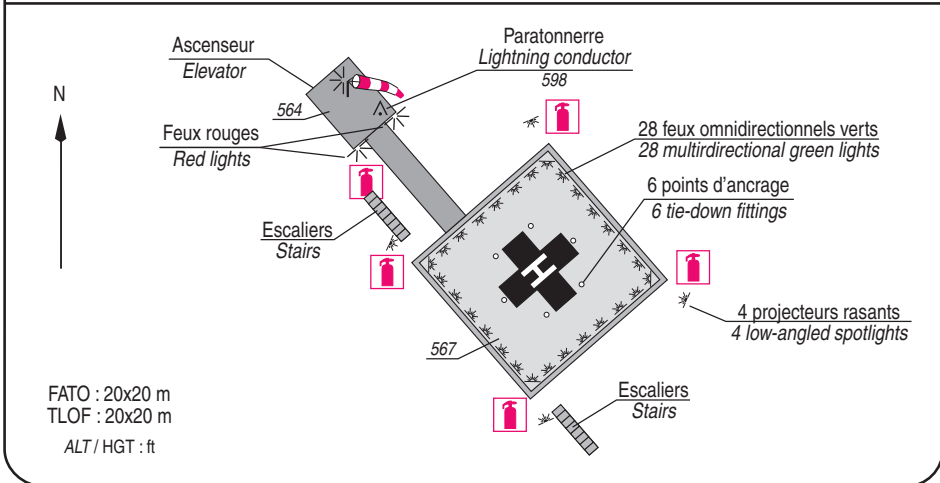
EN TERRASSE / TERRACED



Réservé aux vols sanitaires (SMUH, Sécurité Civile) / Reserved for medical flights (HEMS, Civil Security).
 Utilisation de l'hélicoptère par un seul hélicoptère à la fois / Helipad available for only one helicopter at a time.
 Pente / Slope : 4.5%
 Utilisation de nuit / Night use : oui/yes
 Utilisation en IFR / IFR use : non/no



ALT / HGT : ft



FATO : 20x20 m
TLOF : 20x20 m
ALT / HGT : ft

1 - Exploitant / Operator : Centre hospitalier Nord Deux-Sèvres

☎ 05 49 68 49 68

2 - CAA : DSAC Sud-Ouest (voir/see GEN)

3 - AVT : NIL

4 - RFFS : extincteurs poudre / powder extinguishers : 5 x 50 kg

5 - Police - Douane / Police - Customs : NIL

6 - Hangars disponibles / Available hangars : NIL

7 - Réparations / Repairs facility : NIL

8 - Type de surface / Surface : béton / concrete

9 - Force portante / Strength : 3.6 t