

APPROCHE A VUE

Visual approach

Transport public à la demande
Common carriage on request

CHARLEVILLE MEZIERES

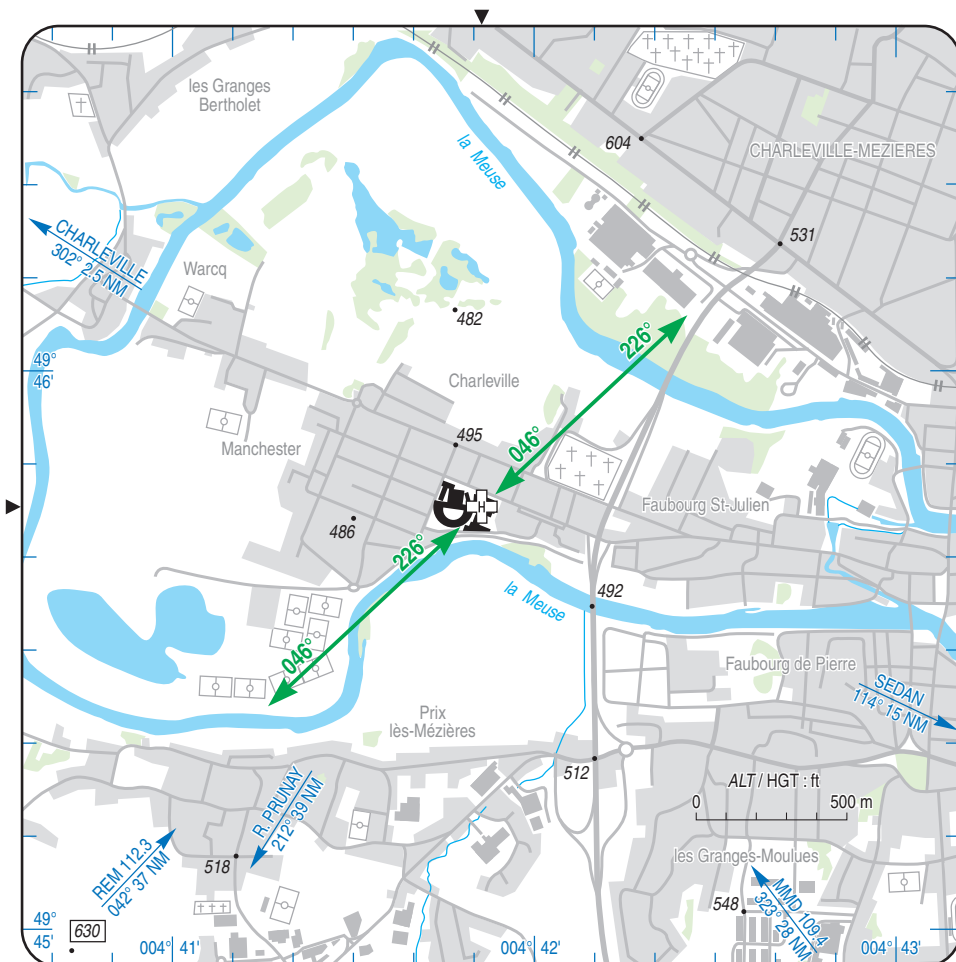
Centre hospitalier / Hospital
AD 3 APP 01

23 MAY 19

| | | |
|---|---------------------------|-----------------|
|  | ALT : 577 (21 hPa) | VAR : 1° E (15) |
| | LAT : 49 45 45 N | |
| | LONG : 004 41 51 E | |

COM : NIL
A/A : CHARLEVILLE 126.850 (FR seulement / only)

EN TERRASSE / TERRACED
ZONE HOSTILE HABITEE / INHABITED HOSTILE AREA
SOUS CATEGORIE HB / HB SUBCATEGORY



CONSIGNES PARTICULIERES / SPECIAL INSTRUCTIONS :
Utilisable par 1 seul hélicoptère à la fois / Use by one helicopter at a time.
Proximité immédiate de l'AD de CHARLEVILLE MEZIERES / Immediate vicinity of CHARLEVILLE MEZIERES AD.
Utilisation de nuit / Night use : oui/yes
Utilisation en IFR / IFR use : non/no
HEL de référence / Reference HEL : EC 135
Classe de performances / Performances class : 1

CHARLEVILLE MEZIERES

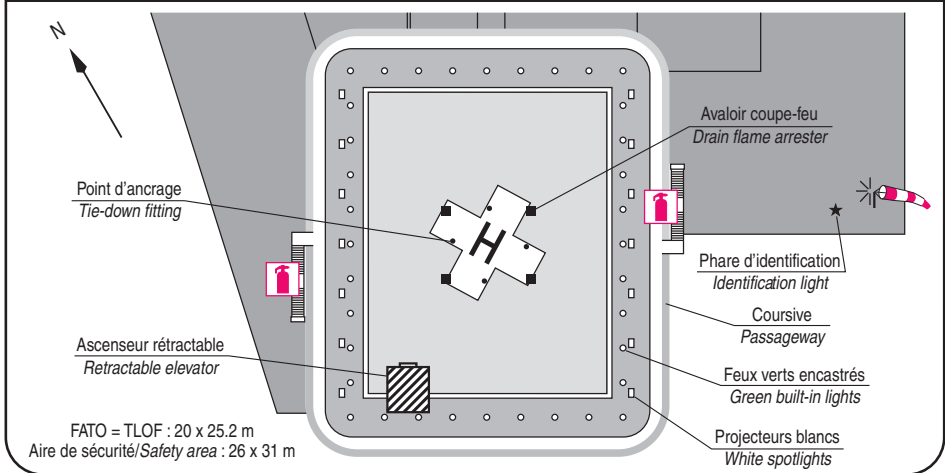
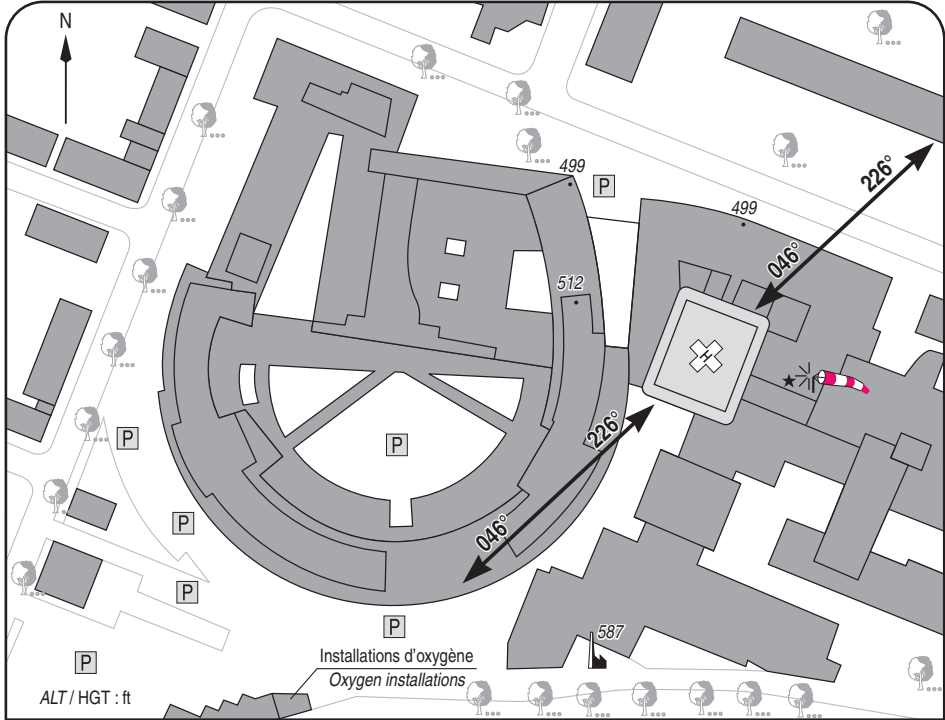
Centre hospitalier/Hospital

AD 3 ATT 01

ATTERRISSAGE A VUE

Visual landing

23 MAY 19



1 - Exploitant / Operator :

Centre Hospitalier Manchester
SAMU ☎ 03 24 56 76 55

2 - CAA : DSAC Nord-Est (voir/see GEN)

3 - AVT : NIL

4 - RFFS : poudre/powder 2 x 150 kg.

5 - Police - Douanes / Police - Customs : NIL

6 - Hangars disponibles / Available hangars : NIL

7 - Réparations / Repairs facility : NIL

8 - Type de surface / Surface : béton/concrete

9 - Force portante / Strength : 5 t.