

APPROCHE A VUE

Visual approach

Transport public à la demande
Common carriage on request

FREJUS ST RAPHAEL BONNET

Centre hospitalier/Hospital

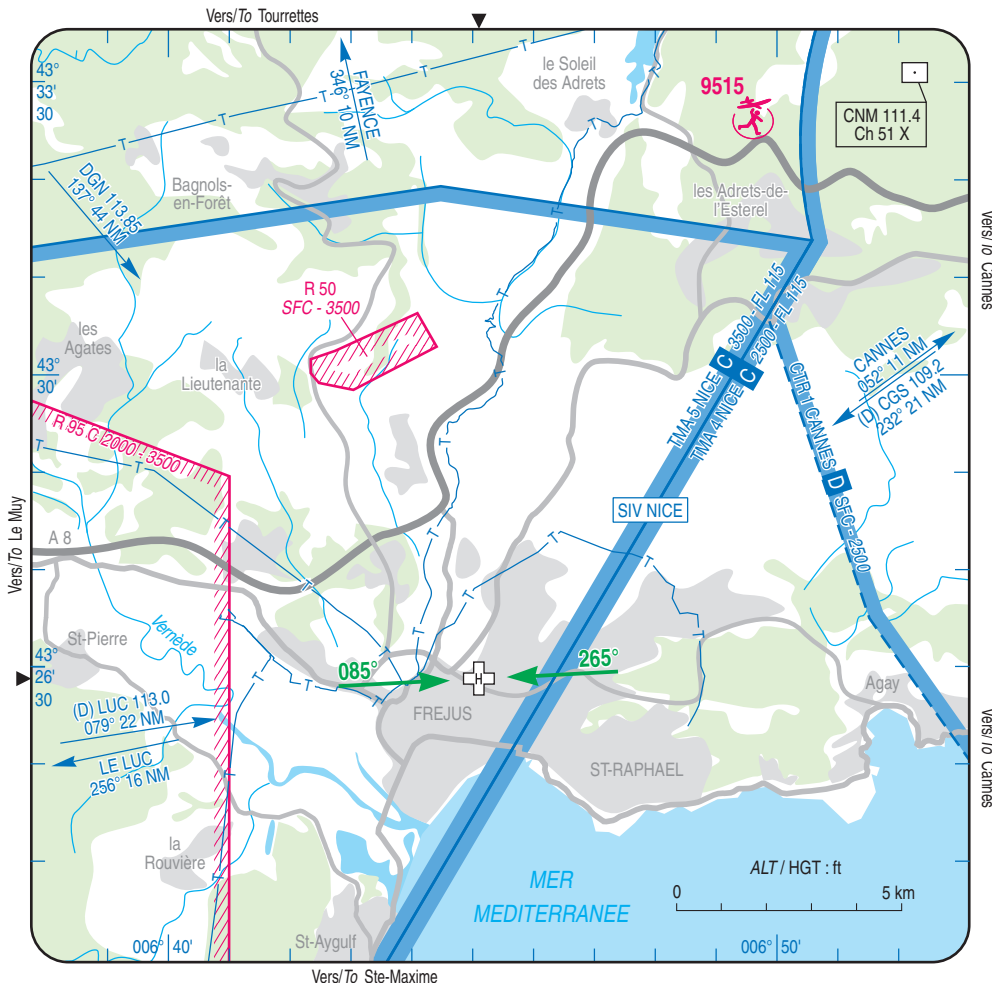
AD 3 APP 01

31 DEC 20

	ALT : 69 (3 hPa)	VAR : 2°E (20)
	LAT : 43 26 23 N	
	LONG : 006 45 06 E	

FIS : NICE Information 120.850
COM : NIL

EN SURFACE / ABOVE GROUND



CONSIGNES PARTICULIERES / SPECIAL INSTRUCTIONS :

Hélistation strictement réservée au transport sanitaire / Helipad strictly reserved for medical transport.

Les opérations de travail aérien et les vols privés sont interdits / Aerial work operations and private flights are prohibited.

PPR PN 20 min auprès exploitant obligatoire pour tout mouvement / PPR PN 20 min from operator mandatory for any movement.

Trouée 085° préférentielle / Preferred funnel 085°.

HAPI QFU 085° obligatoire / mandatory.

Utilisation de nuit / Night use : oui / yes

Utilisation en IFR / IFR use : non / no

Pente des surfaces de protection dans les trouées / Funnels surfaces slope : 4.5 %

FREJUS ST RAPHAEL BONNET

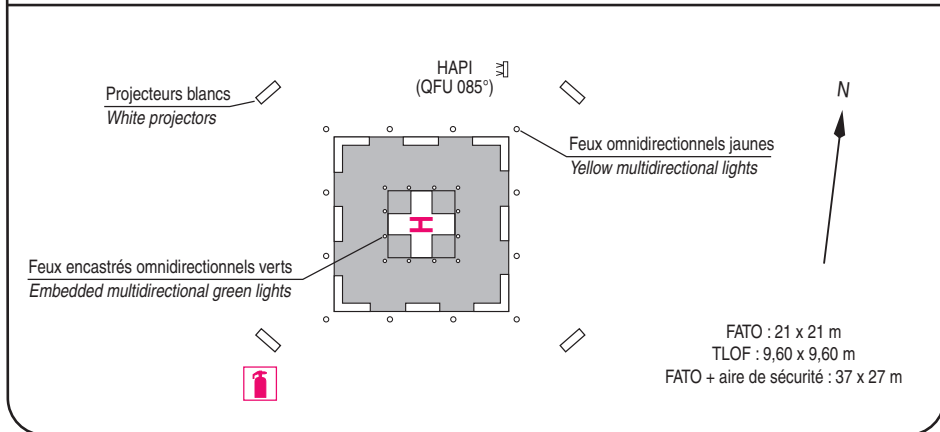
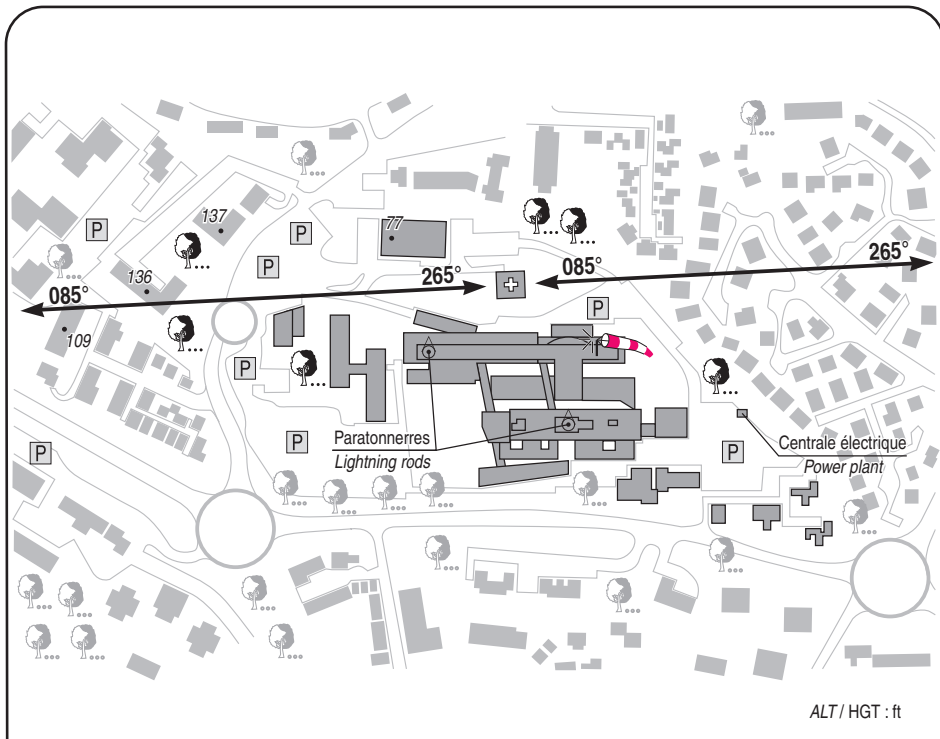
Centre hospitalier/Hospital

AD 3 ATT 01

ATTERRISSAGE A VUE

Visual landing

10 OCT 19



- 1 - Exploitant / Operator** : Centre hospitalier
☎ 04 94 40 22 30 - PC Sécurité : 04 94 40 22 30
- 2 - CAA** : Délégation Côte d'Azur (voir / see GEN)
- 3 - AVT** : NIL
- 4 - RFFS** : extincteurs poudre 50 kg
fire extinguishers powder 50 kg

- 5 - Police - Douane / Police - Customs** : NIL
- 6 - Hangars disponibles / Hangar available** : NIL
- 7 - Réparations / Repairs facility** : NIL
- 8 - Type de surface / Surface** : béton / concrete
- 9 - Force portante / Strength** : 4 t