

APPROCHE A VUE

Visual approach

Transport public à la demande
Common carriage on request

CHALON SUR SAONE

Centre hospitalier/Hospital

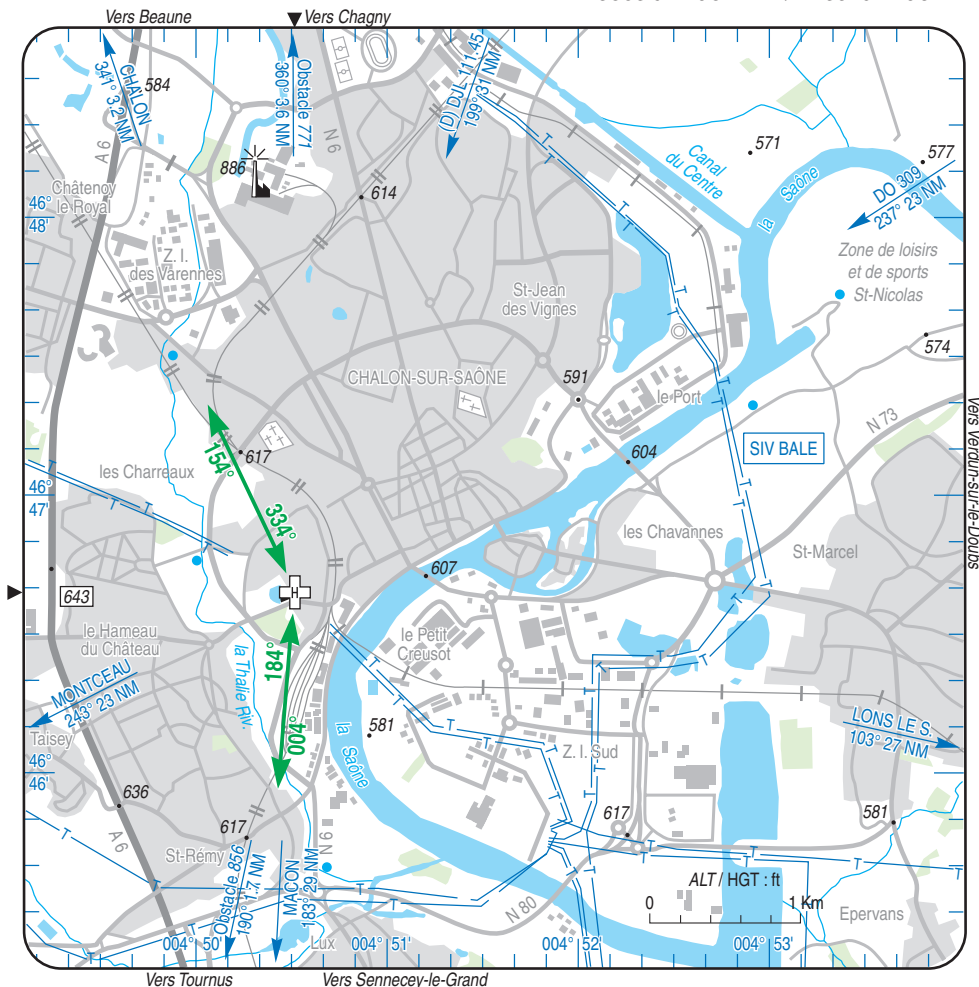
AD3 APP 01

09 JAN 14

	ALT : 665 (24 hPa)	Non WGS-84 VAR : 0° (10)
	LAT : 46 46 39 N	
	LONG : 004 50 31 E	

FIS : BALE Information 135.850
 AFIS : CHALON Information 118.6
 COM : NIL

EN TERRASSE / TERRACED
 ZONE HOSTILE HABITEE / INHABITED HOSTILE AREA
 SOUS CATEGORIE HB / HB SUBCATEGORY



CONSIGNES PARTICULIERES / SPECIAL INSTRUCTIONS :

Utilisation de l'hélistation par un seul hélicoptère à la fois.

Use of helistation by one helicopter at a time.

Utilisation de nuit /Night use : oui/yes

Utilisation en IFR /IFR use : non/no

HEL de référence /Reference HEL : EC 145 motorisé/engined Arriel 1E2

Classe de performances /Performances class : 1

CHALON SUR SAONE

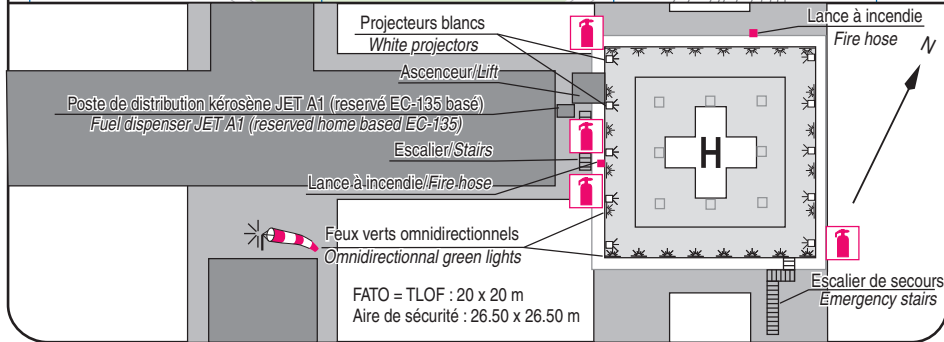
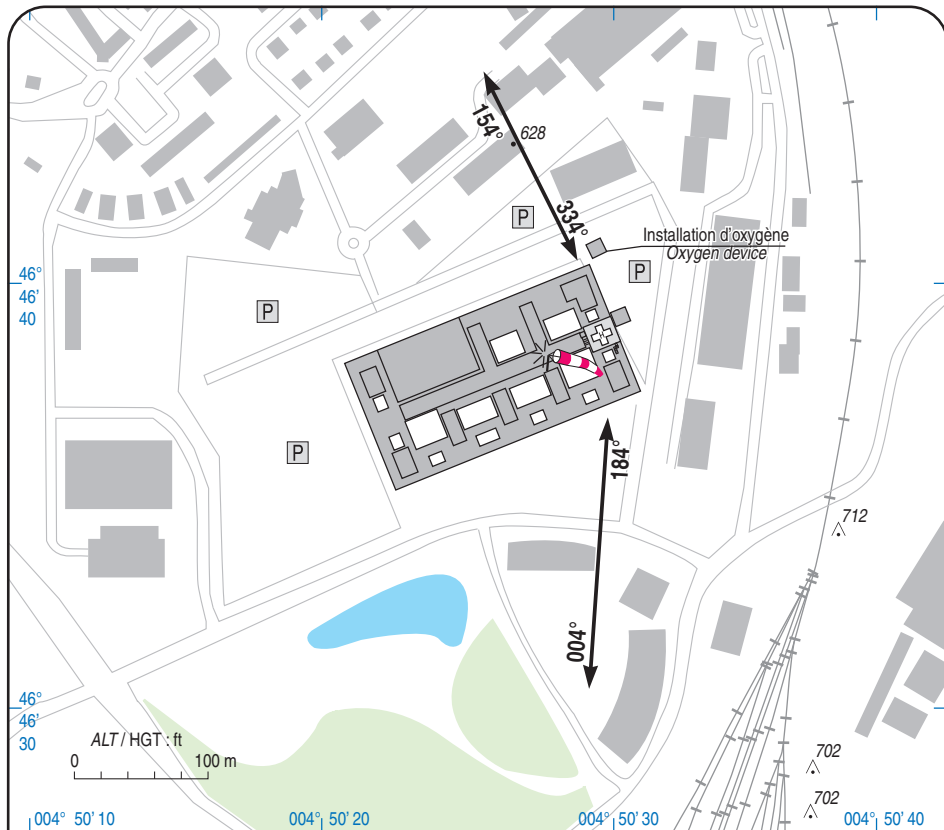
Centre hospitalier/Hospital

AD 3 ATT 01

ATTERRISSAGE A VUE

Visual landing

17 JUN 21



1 - Exploitant / Operator :

Centre hospitalier W. Morey - ☎ 03 85 44 66 88

2 - CAA : DSAC Nord-Est (voir/see GEN)

3 - AVT : NIL

4 - RFFS :

250 kg de poudre + extincteur 20 kg CO2 répartis sur 4 postes.

2 postes RIA additivés (mousse).

250 kg powder + 20 kg CO2 extinguisher, spread over 4 positions.

2 additive RIA positions (foam).

5 - Police - Douanes / Police - Customs : NIL

6 - Hangars disponibles / Available hangars : NIL

7 - Réparations / Repairs facility : NIL

8 - Type de surface / Surface : béton / concrete

9 - Force portante / Strength : 3.8 t