

APPROCHE A VUE

Visual approach

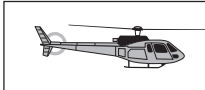
CLERMONT-FERRAND SAINT JACQUES

Transport public à la demande
Common carriage on request

Centre hospitalier/Hospital

AD 3 APP 01

26 JAN 23



ALT : 1366 (49 hPa)

LAT : 45 45 25 N

LONG : 003 05 31 E

VAR : 1°E (20)

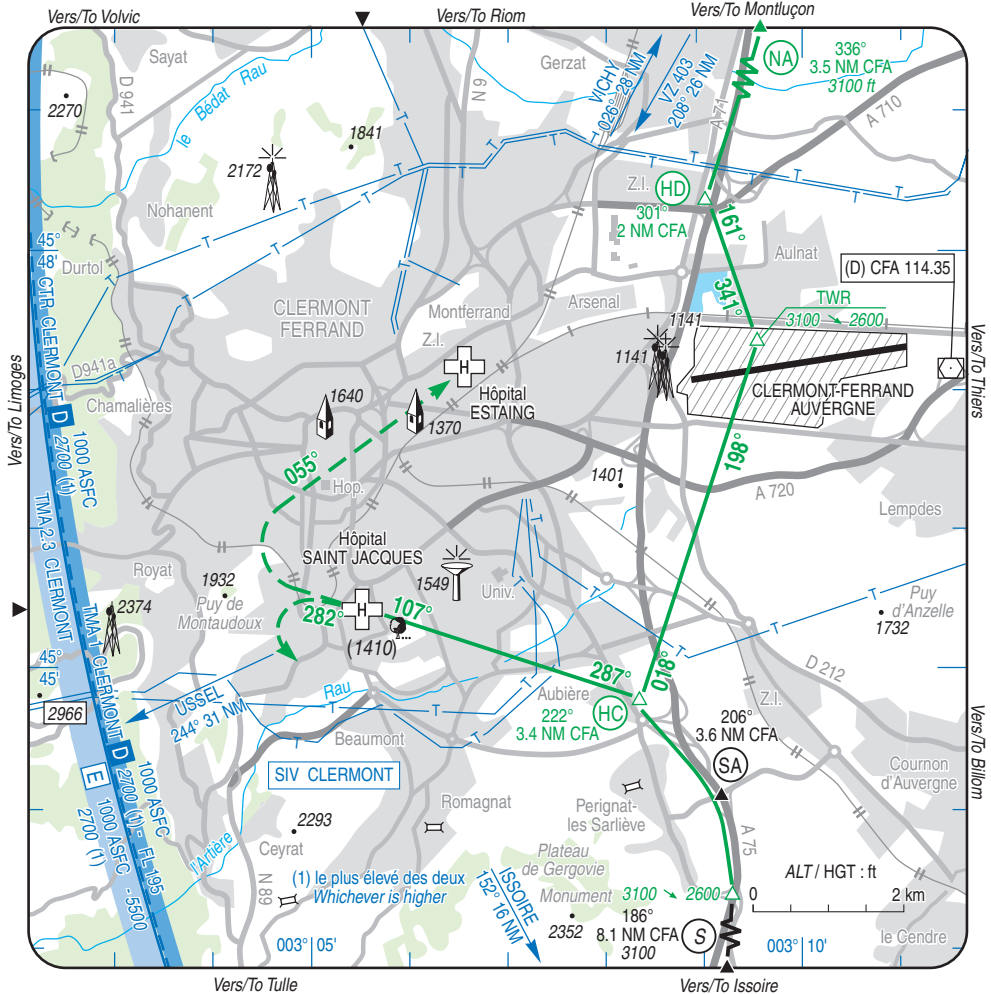
ATIS : CLERMONT 136.405 ☎ 04 73 62 74 38

FIS : CLERMONT Information 122.225

TWR : CLERMONT Tour/Tower 118.625

COM : SAMU/CODIS 80.0 ou/ou 150.0

EN SURFACE / ABOVE GROUND



CONSIGNES PARTICULIERES / SPECIAL INSTRUCTIONS :

Voir / See TXT 01.

Utilisation de nuit / Night use : oui / yes

Utilisation en IFR / IFR use : non / no

CLERMONT-FERRAND SAINT JACQUES

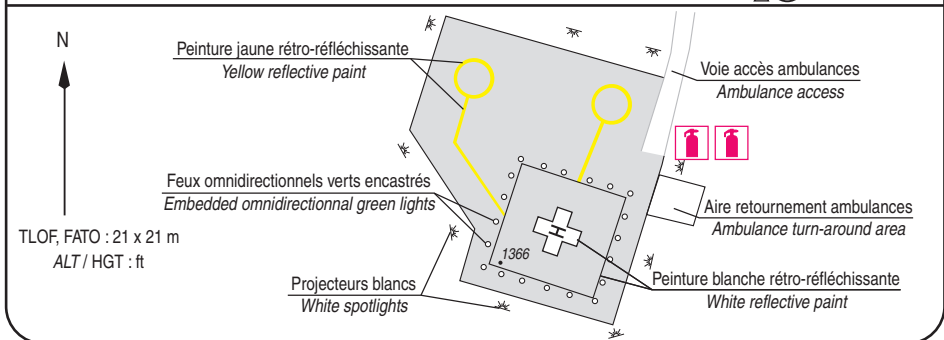
Centre hospitalier/Hospital

AD 3 ATT 01

ATTERRISSAGE A VUE

Visual landing

26 JAN 23



1 - **Exploitant / Operator** : CHRU Saint Jacques BP 69
63003 CLERMONT-FERRAND CEDEX
SAMU/CODIS : ☎ 04 73 41 40 15 - FAX : 04 73 41 40 91

2 - **CAA** : DSAC / CE (voir / see GEN)

3 - **AVT** : NIL

4 - **RFFS** : extincteurs poudre / powder extinguishers (1 x 9 kg + 1 x 100 kg)

5 - **Police - Douanes / Police - Customs** : NIL

6 - **Hangars disponibles / Available hangars** : NIL

7 - **Réparations / Repairs facility** : NIL

8 - **Type de surface / Surface** : enrobé / bituminous

9 - **Force portante / Strength** : 13 t



CLERMONT-FERRAND SAINT JACQUES

Centre hospitalier / Hospital

Consignes particulières / Special instructions

Conditions d'utilisation de l'hélistation

Réservé uniquement aux transports sanitaires.
Utilisation soumise à l'accord préalable du gestionnaire.
Contacter SAMU/CODIS 15 min avant l'arrivée.

Procédures et consignes particulières

CHEMINEMENT

Arrivée

- a) En provenance du Nord et de l'Ouest :
- A partir de NA, rejoindre HD puis la verticale de la TWR à 3100 ft AMSL.
 - Puis suivre RM 198° et descendre à 2600 ft AMSL.
- A 2,8 NM de la verticale TWR (HC), tourner à droite et suivre RM 287°.
- b) En provenance du Sud :
- Suivre l'autoroute A 75 à 3100 ft AMSL.
 - Après avoir dépassé le monument de Gergovie, descendre à 2600 ft AMSL jusqu'à l'interception du radial 224° de CFA.
 - Puis à HC virer par la gauche et suivre RM 287°.
- c) En provenance de l'Est :
- Avec l'autorisation de CLERMONT TWR, rejoindre le point d'entrée de l'hélistation et suivre RM 287°.

Départ

Contact CLERMONT TWR avant le décollage.
Prendre la route inverse de celle de l'arrivée.

Remise de gaz

Après la remise de gaz, prendre RM 282° jusqu'à la boucle de chemin de fer, puis virer à gauche pour éviter le Puy de Montaudoux.

- Points de compte rendu

Helistation operating conditions

Reserved for sanitary transport.
Use subject to PPR from manager.
Contact SAMU/CODIS 15 min before arrival.

Procedures and special instructions :

ROUTES

Arrival

- a) From North and West :
- From NA, fly to HD then overhead TWR at 3100 ft AMSL.
 - Then follow MAG 198° and descend at 2600 ft AMSL.
 - At 2.8 NM from overhead TWR (HC), turn right and follow MAG 287°.
- b) From South :
- Follow highway A 75 at 3100 ft AMSL.
 - After overtaking "Gergovie monument", descend at 2600 ft AMSL until intercepting CFA RDL 224°.
 - Then at HC turn left and follow MAG 287°.
- c) From East :
- With CLERMONT TWR clearance, join helistop entry point and follow MAG 287°.

Departure

Contact CLERMONT TWR before take-off.
Follow the arrival route in the opposite direction.

Overshoot

After overshoot, follow MAG 282° until railway loop, then turn left to avoid Puy de Montaudoux.

- Reporting points

Points	Coordonnées Coordinates	Noms Names
HC	45° 44' 48" N - 003° 08' 12" E	Rond-point Pérignat Les Sarlièves sortie A75
HD	45° 48' 20" N - 003° 09' 04" E	Sortie autoroute Clermont Nord