

APPROCHE A VUE

Visual approach

Transport public à la demande
Common carriage on request

CHAUNY

Centre hospitalier/Hospital
AD 3 APP 01

24 FEB 22

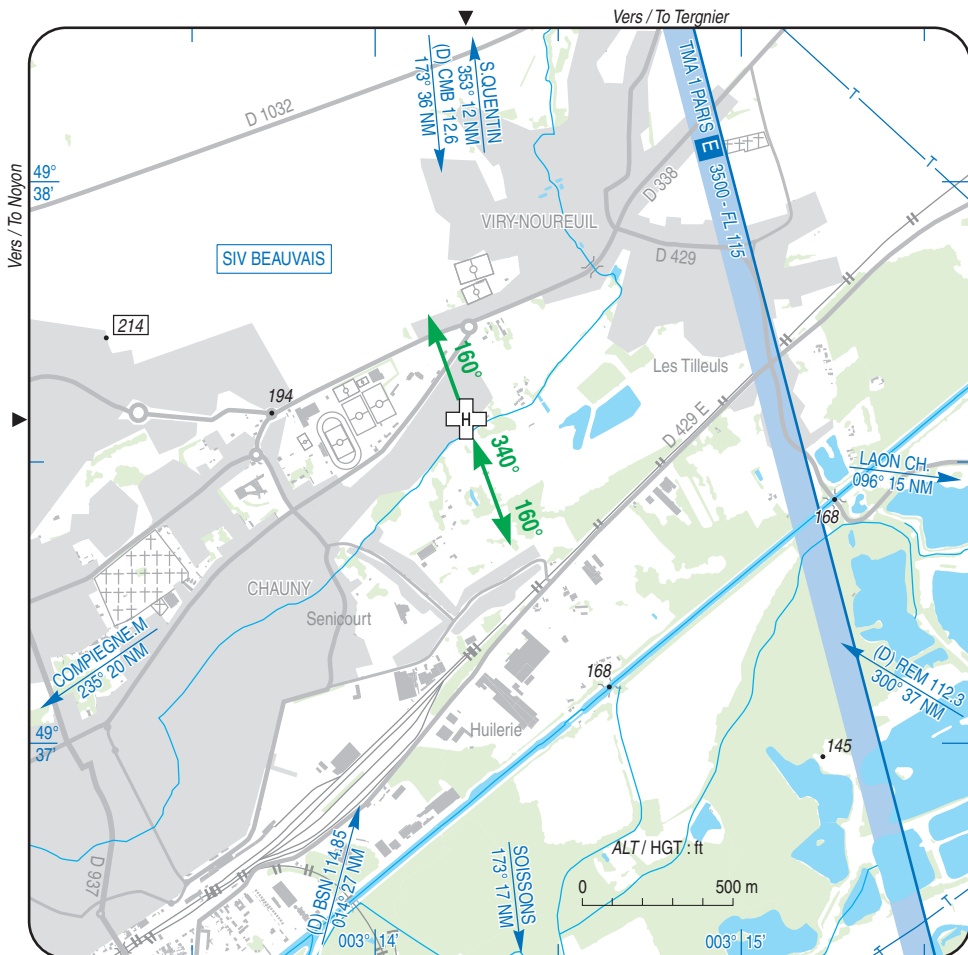


ALT : 180 (7 hPa)
LAT : 49 37 34 N
LONG : 003 14 15 E

Non WGS-84
VAR : 1°E (20)

COM : NIL

EN SURFACE / ABOVE GROUND



CONSIGNES PARTICULIERES / SPECIAL INSTRUCTIONS :

Utilisation de nuit / Night use : non / no

Utilisation en IFR / IFR use : non / no

CHAUNY

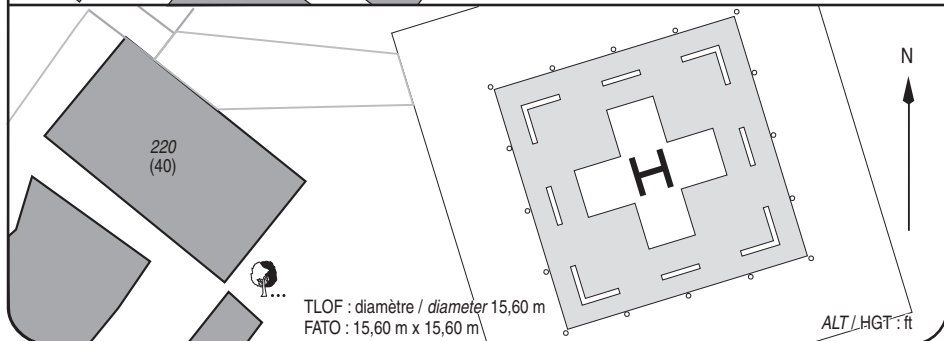
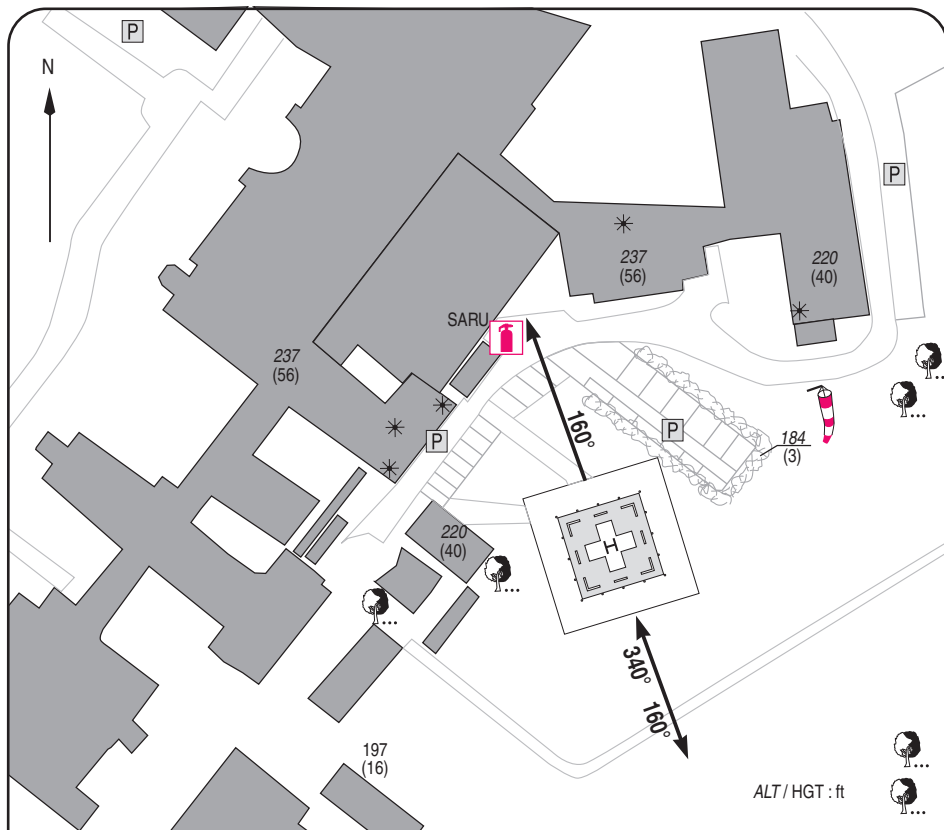
Centre hospitalier/Hospital

AD 3 ATT 01

ATTERRISSAGE A VUE

Visual landing

24 FEB 22



1 - Exploitant / Operator :

Centre hospitalier de CHAUNY ☎ : 03 23 38 55 00
FAX : 03 23 39 24 33

2 - CAA : Délégation Hauts de France Nord (Voir / See GEN)

3 - AVT : NIL

4 - RFFS : 1 extincteur poudre sur roue 50 kg
1 wheeled powder fire extinguisher 50 kg

5 - Police - Douanes / Police - Customs : NIL

6 - Hangars disponibles / Available hangars : NIL

7 - Réparations / Repairs facility : NIL

8 - Type de surface / Surface : bitume / asphalt

9 - Force portante / Strength : 10 t