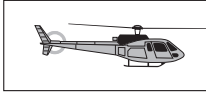


APPROCHE A VUE Visual approach

Transport public à la demande
Common carriage on request

CAEN
Centre hospitalier/Hospital
AD 3 APP 01

25 JUN 15

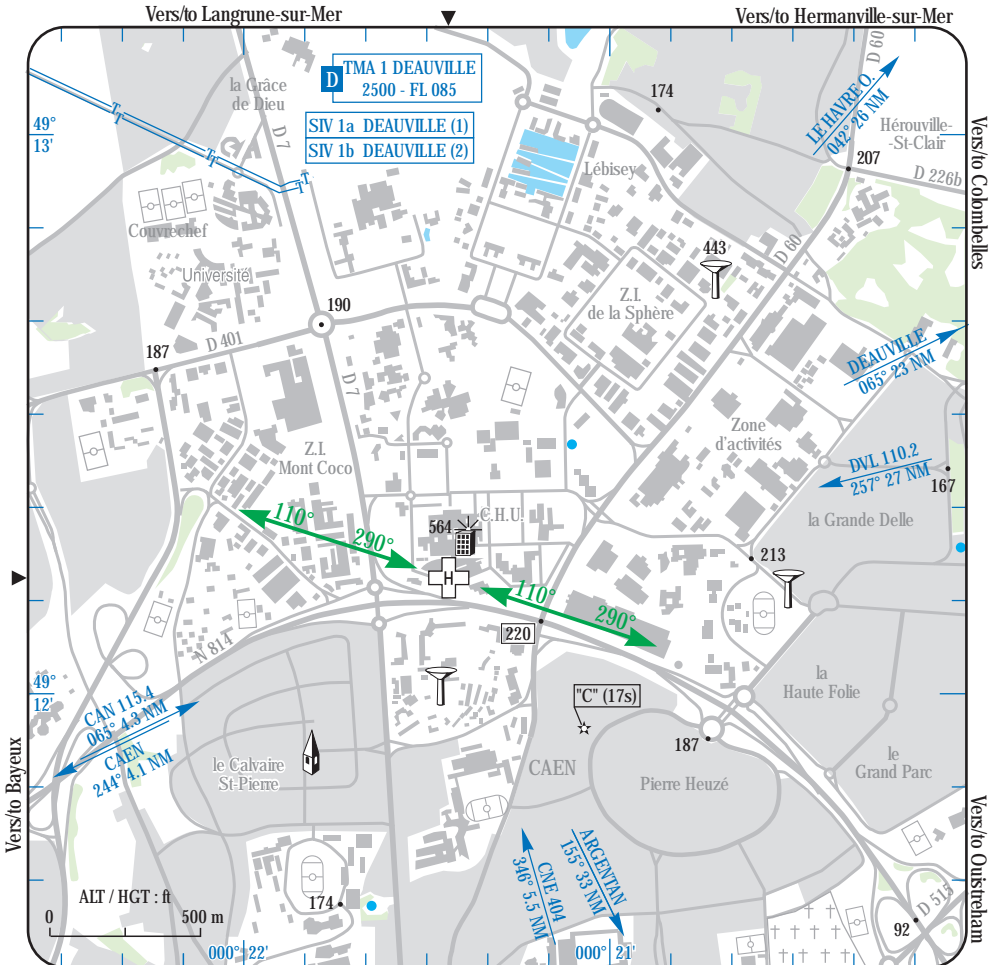


ALT : 283 (10 hPa)
LAT : 49 12 13 N
LONG : 000 21 27 W

Non WGS-84
VAR : 1°W (15)

FIS : DEAUVILLE Information 121.425 (1) - 120.350 (2)
COM : SAMU 14 122.975
TWR : Caen Tour / Tower 134.525

EN TERRASSE / TERRACED
ZONE HOSTILE HABITEE / INHABITED HOSTILE AREA
SOUS CATEGORIE HB / HB SUBCATEGORY



CONSIGNES PARTICULIERES / SPECIAL INSTRUCTIONS :

Hélistation réservée au SMUH et aux vols d'ambulance / Helistop reserved for SMUH and sanitary flights
pour LDG et TKOF, PPR 15 mn sur fréquence SAMU 14 / for LDG and TKOF, PPR 15 mn on SAMU 14 frequency.
Utilisation par un seul hélicoptère à la fois / usable by only one helicopter at the same time
Utilisation de nuit / Night use : oui/yes
Utilisation en IFR / IFR use : non/no
HEL de référence / Reference HEL : AS 365
Classe de performance / Performance class : 1

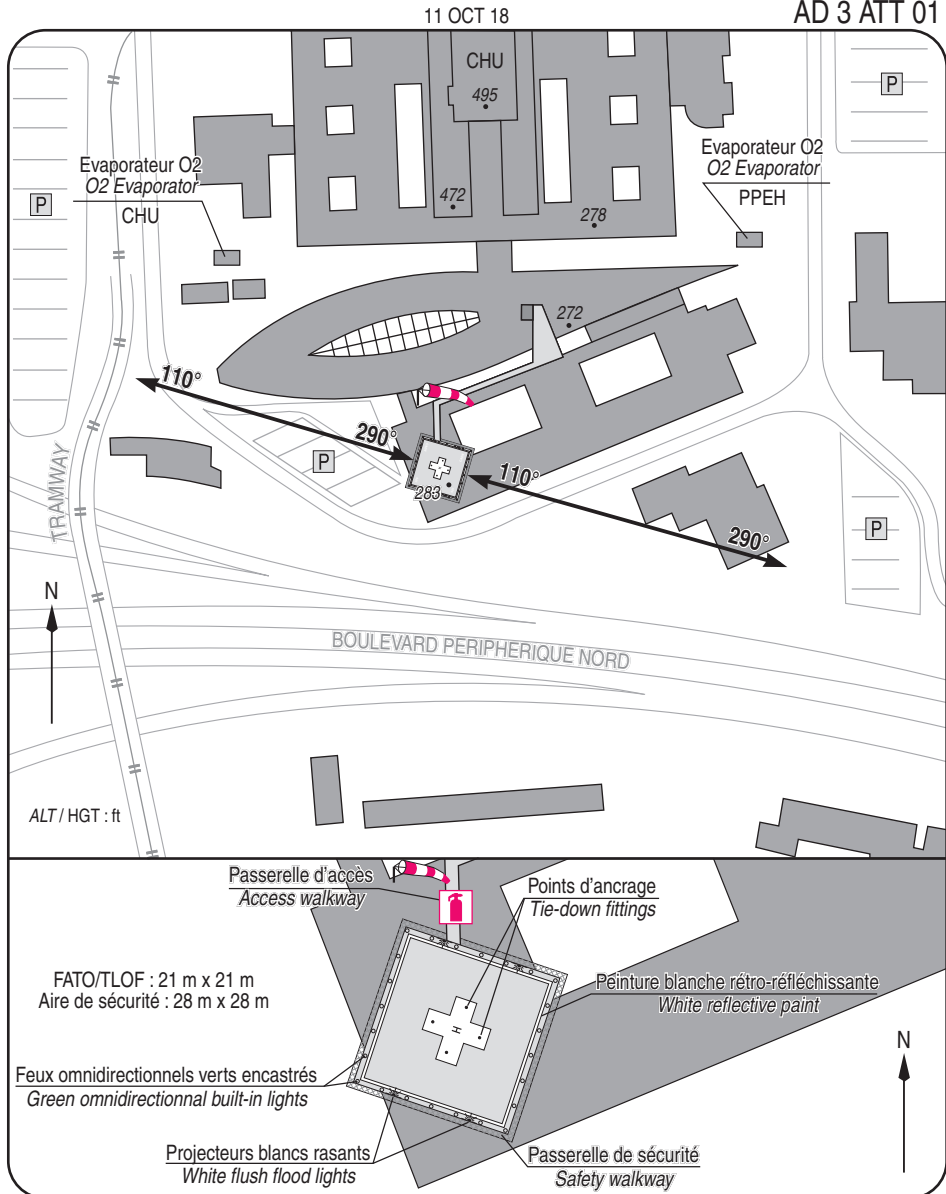
ATTERRISSAGE A VUE

Visual landing

CAEN

Centre hospitalier/Hospital

AD 3 ATT 01



1 - Exploitant / Operator : Bouygues ENERGIES et / and SERVICES FM France pour le compte de NACRE 2008 / on account of NACRE 2008 ☎ 02 31 24 00 18

2 - CAA : DSAC Ouest (voir/see GEN)

3 - AVT : NIL

4 - RFFS : 1 extincteur poudre 100 kg + 3 extincteurs poudre 50 kg + 3 extincteurs poudre 9 kg

1 powder fire-extinguisher 100 kg + 3 powder fire-extinguishers 50 kg + 3 powder fire-extinguishers 9 kg.

5 - Police - Douane / Police - Customs : NIL

6 - Hangars disponibles / Hangar available : NIL

7 - Réparations / Repairs facility : NIL

8 - Type de surface / Surface : béton / concrete

9 - Force portante / Strength : 4.5 t