

# APPROCHE A VUE

## Visual approach

Transport public à la demande  
Common carriage on request

# BORDEAUX HAUT LEVEQUE

Centre hospitalier/Hospital

AD 3 APP 01

18 JUN 20

	<b>ALT : 275 (10 hPa)</b>	Non WGS-84
	LAT : 44 47 07 N	VAR : 0° (15)
	LONG : 000 39 39 W	

FIS : AQUITAINE Information 120.575

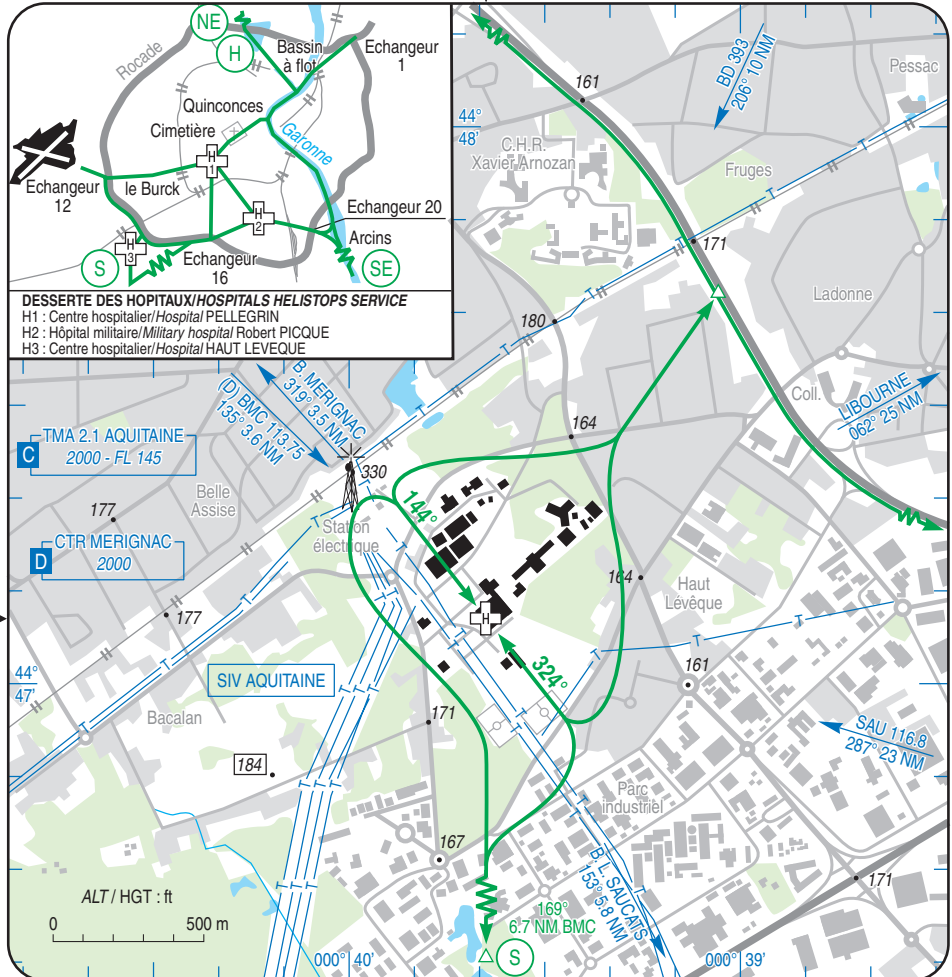
TWR : MERIGNAC Tour/Tower 118.300

COM : NIL

EN TERRASSE / TERRACED

ZONE HOSTILE HABITEE / INHABITED HOSTILE AREA

SOUS CATEGORIE HB / HB SUBCATEGORY



### CONSIGNES PARTICULIERES / SPECIAL INSTRUCTIONS :

- Réservee exclusivement aux transports sanitaires / Reserved for aeromedical transport.
- Utilisation de l'hélistation par un seul HEL à la fois / Helistop use : one HEL at a time.
- Conditions météo : voir AD 3 LFBD TXT. / Weather conditions : see AD 3 LFBD TXT.
- Pente / Slope 4.5%

Utilisation de nuit / Night use : oui/yes

Utilisation en IFR / IFR use : non/no

# BORDEAUX HAUT LEVEQUE

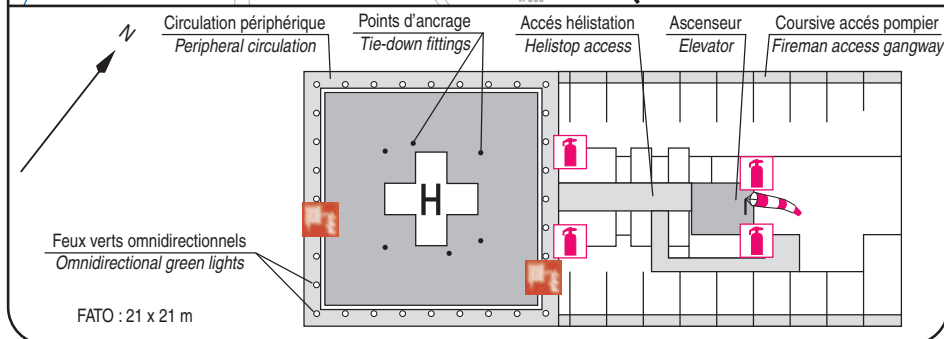
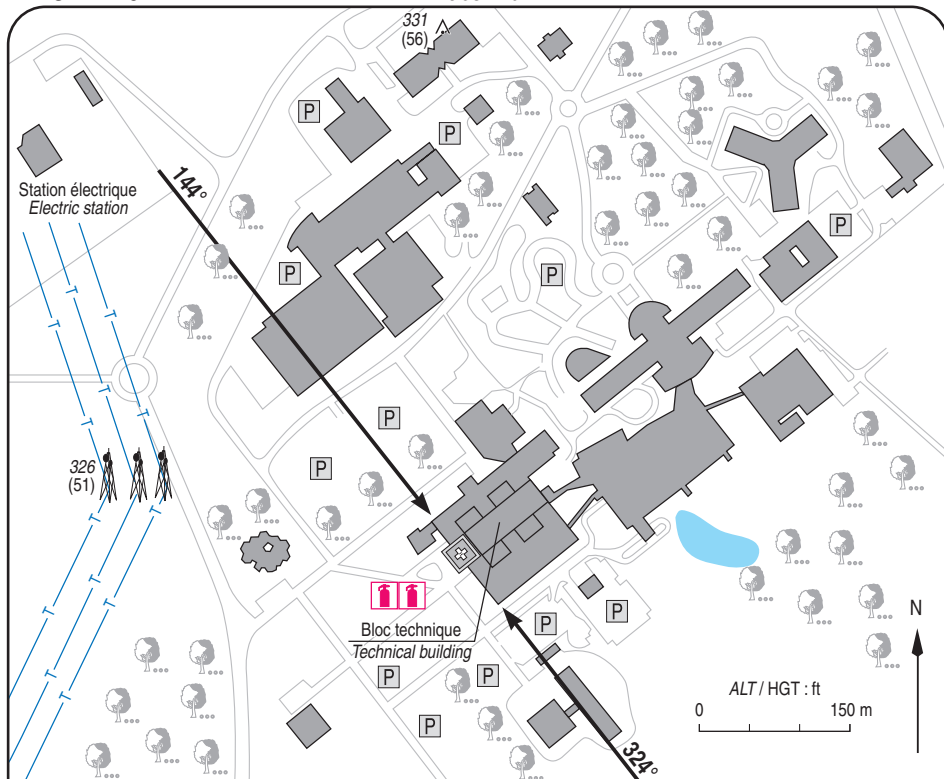
Centre hospitalier/Hospital

AD 3 ATT 01

# ATTERRISSAGE A VUE

Visual landing

18 JUN 20



## 1 - Exploitant d'aérodrome / AD operator :

CHU Bordeaux-Haut Lévéque

☎ : 05 57 65 68 56 - FAX : 05 57 65 60 65

## 2 - CAA : DSAC Sud-Ouest (Voir / See GEN)

## 3 - AVT : NIL

## 4 - RFFS :

Mousse / Foam : 3 postes fixes / 3 fire hose cabinets.

Poudre ABC / ABC powder : 4 x 50 kg + 1 x 9 kg extincteurs / extinguishers.

CO2 : 1 x 20 kg extincteur / extinguisher.

Rideau périphérique de brumisation / Haze peripheral screen.

## 5 - Police - Douanes / Police - Customs : NIL

## 6 - Hangars disponibles / Available hangars : NIL

## 7 - Réparations / Repairs facility : NIL

## 8 - Type de surface / Surface : Tôle acier lamée / Sheet steel lame.

## 9 - Force portante / Strength : 4.3 t